Najstarsze dokumenty przechowywane w Archiwum Państwowym w Warszawie Oddział w Grodzisku Mazowieckim na podstawie akt zespołu nr 73/226/0 pn. „Akta miasta Wiskitek”

Prezentację przygotował:
Marcin Szymański

Sygn. I – August III król polski potwierdza dokument, w którym Zygmunt III król polski /1595, 20 II – Cracovia/ nadaje dla miasta Wiskitek prawa magdeburskie, 3.IX.1750 r.

Sygn. 2 – Stanisław August Poniatowski król polski nadaje transumuje dokument, w którym August III (1750, 3.IX– Varsovia) potwierdza dokument, w którym Zygmunt III król polski (1595, 28.II.– Cracovia) nadaje dla miasta Wiskitek prawa magdeburskie – 31.I.1755 r,

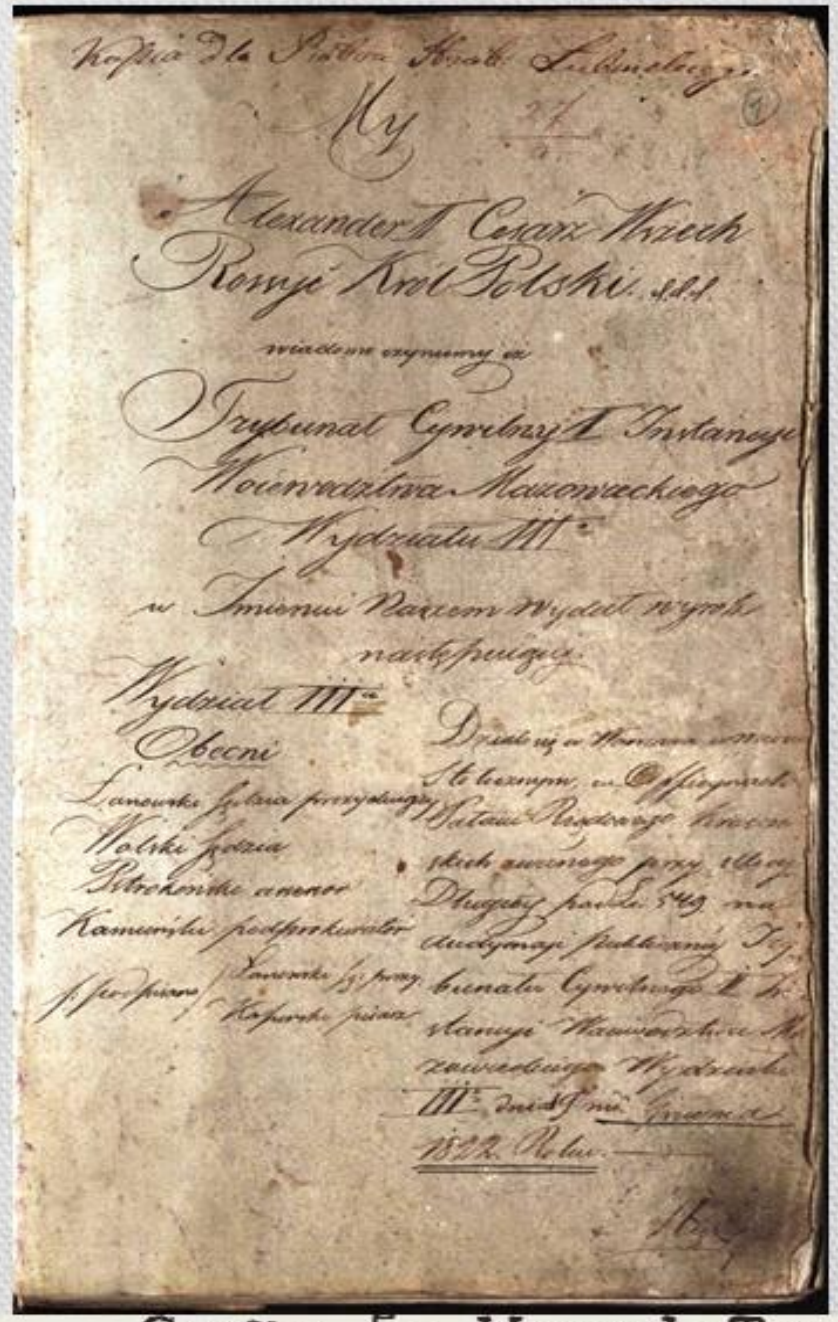

Kopia dla Pana Króla Lubieńskiego

My

Alexander I Cesarz Wszech Rosyi Król Polski &c. &c.

wiadomo czynimy co

Trybunał Cywilny I Instancyi Województwa Mazowieckiego Wydziału III.

w Imieniu Naszem Wydział wyrok następujący.

Wydział III.

Obecni

Lanowski Sędzia przysięgły
Wolski Sędzia
Petrokitis asessor
Kamiński podprokurator
Sperfuss

Działy w Warszawie w Sali Posiedzeń Wydziału Rejestrowego Mazowieckich zwanego przy ulicy Długiej pod l. 549 na dwudniowej Sesyi Trybunału Cywilnego I Instancyi Województwa Mazowieckiego Wydziału III. dnia 9 mia Grudnia 1822 Roku.

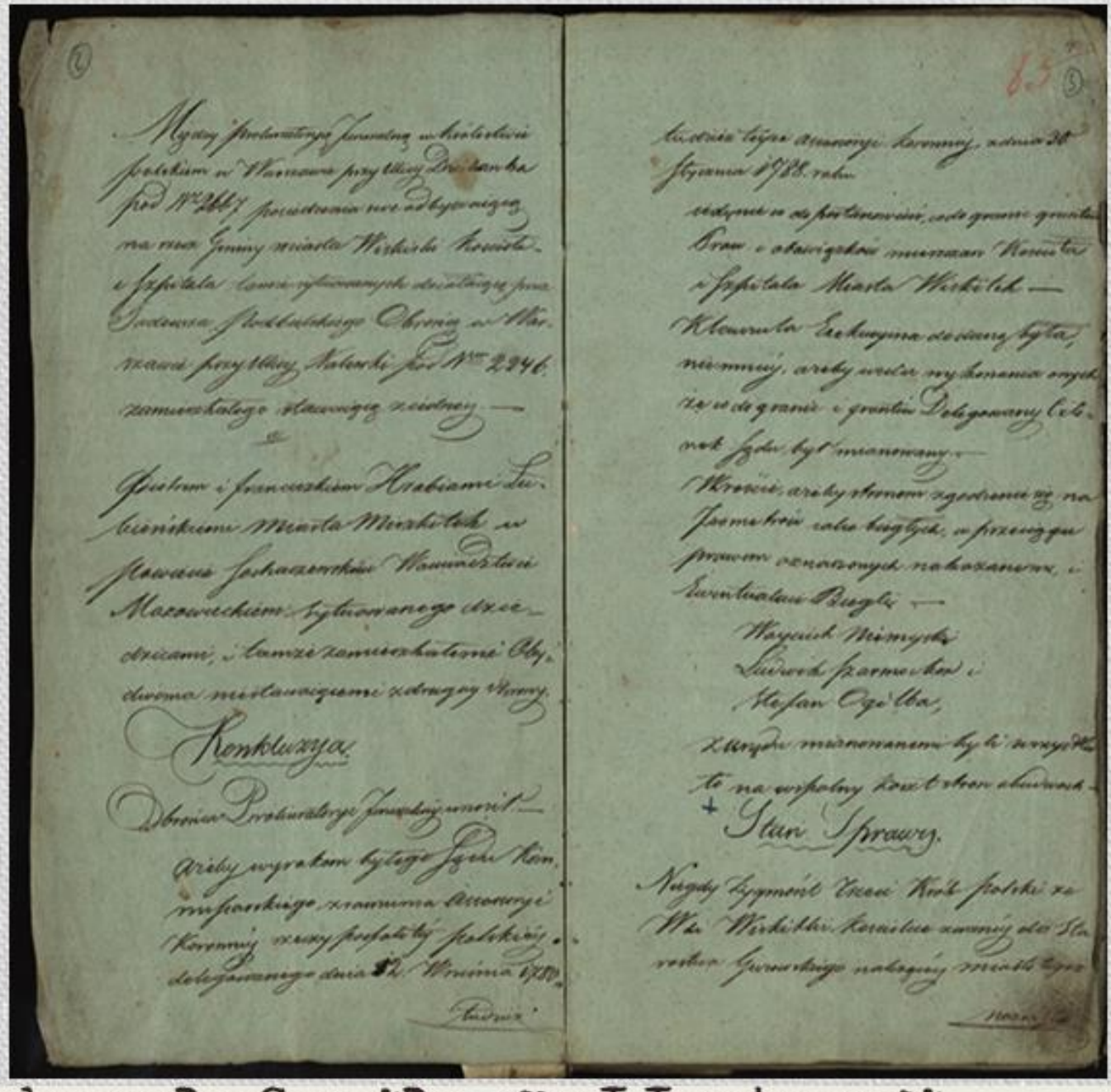

Między Prokuratorem Generalnym w Królestwie Polskim w Warszawie przy Ulicy Dzikiej pod N. 2817 procedowania nie odbywającym na rzecz Gminy Miasta Wiskitki Kościoła i Szpitala Tamże istniejących działającym Prawa Sędziowa Podkoniego Obrońcy w Warszawie przy Ulicy Nalewki pod N. 2246 zamieszkałego stanowiącym z jednej —

Strony i Franciszkiem Hrabiami Lubieńskim Miasta Miskitek w Sądzie Sędziowskim Województwa Mazowieckiem Sytuowanego dzierżcami; i tamże zamieszkałemi Obydwoma mieszczącymi z drugiej Strony.

Konkluzya.

Obrońca Prokuratorya Generalnego wnosił —

Ażeby wyrokiem Sądu Konsystorskiego Kanonicza Kościoła Katedralnego Sędziowskiego delegowanego dnia 12 Września 1788 roku

ludzie Sądu Generalnego Koronnego, z dnia 30 Stycznia 1788 roku

wydane w sprawie, co do granic gruntu Boru i obszarów mieszczan Kościoła i Szpitala Miasta Wiskitek —

Kłamstwo Ewangelica dowiedziony było, niemniej, ażeby wolne mieszkania wyd. ze dogrania i gruntu Delegowany Lit. nat. Sądu był mianowany —

Wkrótce, ażeby stronom zgodzenie się na Sądzie całe bagatelę, a przeciwko prawom zwyczajnych nakazanem, i Kwintulatu Bugla —

Wojciech Niemyski
Ludwik Sarnecki i
Stefan Ogilba,

Z którym mianowanem byli wszystkie na wspólny koszt stron obwinad

+ Stan Sprawy.

Nagdy Sigismund Trzeci Król Polski za Wła Wiskitki Kościołowi zamiły do Starostwa Generalnego nalegający miasto Sigis

Sygn. 5 – Wyrok Trybunału Cywilnego I Instancji Województwa Mazowieckiego z dnia 9 XII 1822 roku w sporze pomiędzy Gminą Miasta Wiskitek a hr. Łubieńskim właścicielem dóbr Guzów, 1882 r.

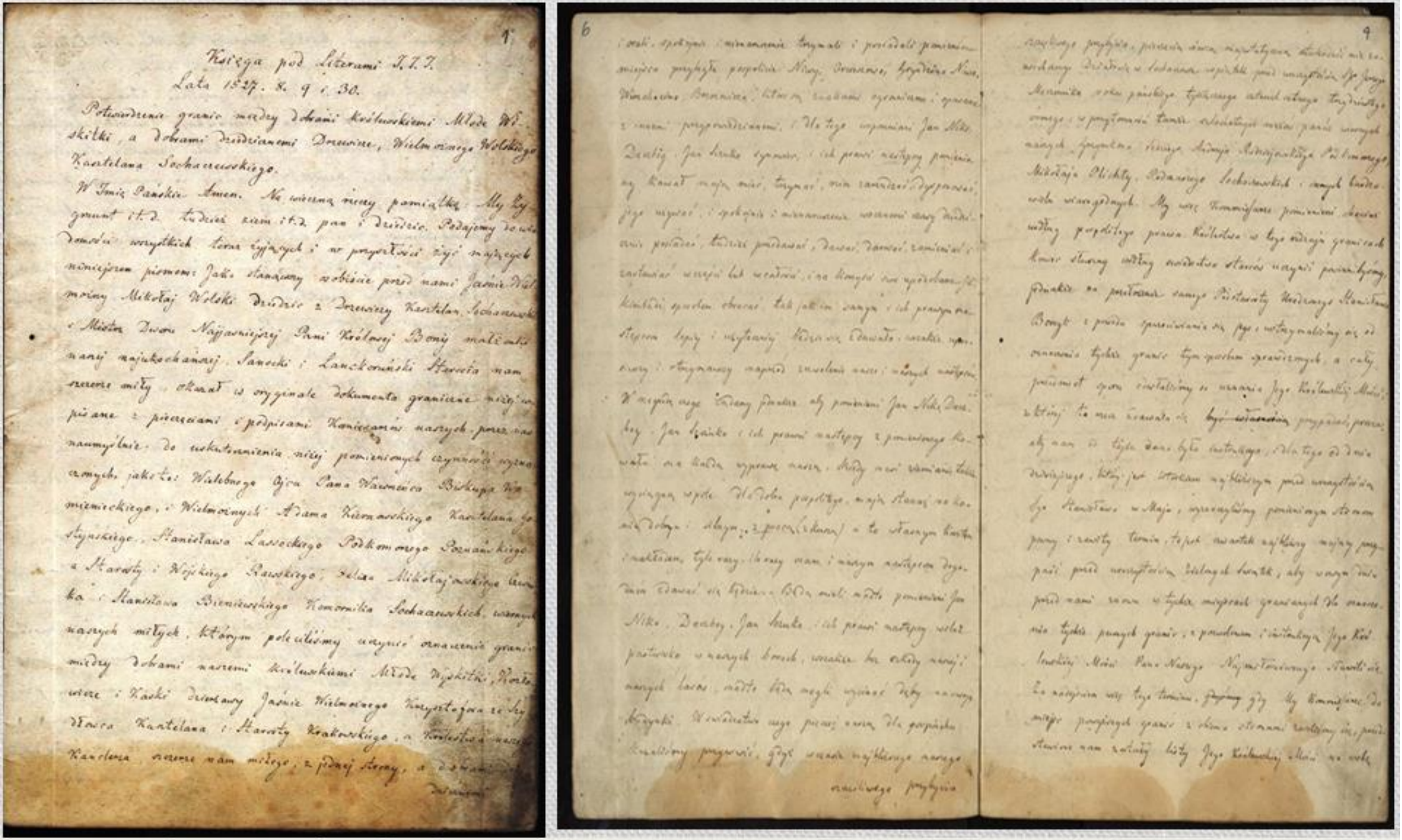

Sygn. 6 – Potwierdzenie granic między dobrami królewskimi Młode Wiskitki a dobrami Drzewicze należącymi do Mikołaja Wolskiego kasztelana sochaczewskiego okres 1527–1530

Akta

Exekucyjne

Jakoba Wilczyńskiego

Komornika Sądowego

w sprawie Prokuratoryi w Królestwie

na rzecz Gminy Miasta Wiskitek

działającej

przeciwko

Hr. Lubińskiemu

O prawo wolnego wrębu wolnego pastwiska w lasach Guzowskich

Vol. No.

fol. 29.

No. 68.

Litt. P

z roku 1851.

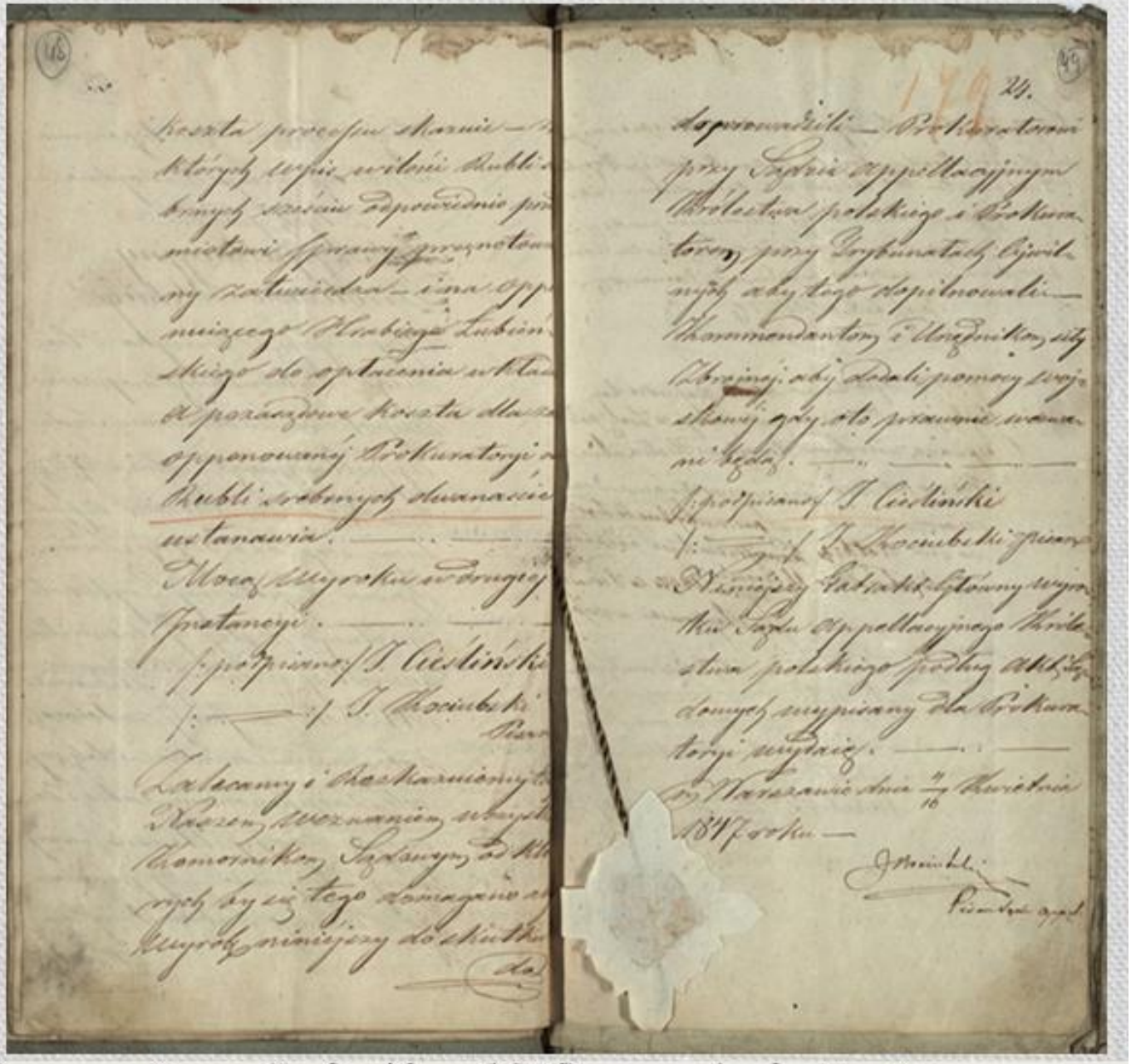

koszta procesu stanowią — z których wpis wilnii dubli-
bnych dzieci odpowiednie pri-
miotami sprawy przenoto-
wy zaluwieda — i na opp-
mienionego Hrabiego Lubień-
skiego do opłacenia wkła-
dy pozaczowe koszta dla
oppomowanej Prokuratoryi
dubli srebrnych dwanaście
ustanawia. — — —
Mocą Wyroku w drugiej
instancyi. — — —
(:podpisano) T. Cieślinski
(:——:) T. Kocimbski
Pisarz
Zalecamy i Rozkazujemy
Naszym, Sprawnym, wszystkim
Komornikom, Sądowym, do
których by się tego dotyczało
Wyrok niniejszy do skutku
doprowadzili — Prokuratorom
przy Sądzie Appellacyjnym
Królestwa polskiego i Prokura-
torom przy Trybunałach Cywil-
nych aby tego dopilnowali —
Kommendantom i Urzędnikom
Policyi aby dodali pomocy swoje-
mu gdy o to prawnie wezwani
będą. — — —
(:podpisano) T. Cieślinski
(:——:) T. Kocimbski pisarz
Niniejszy Extrakt Sądowy wyro-
ku Sądu Appellacyjnego Króle-
stwa polskiego spodku 11 Lu-
tego wypisany dla Prokura-
toryi wydaję. — — —
w Warszawie dnia 7/19 Kwietnia
1847 roku —
J. Kocimbski
Pisarz Sąd.

Sygn. 7 – Akta Exekucyjne Jakóba Wilczyńskiego Komornika Sądowego w sprawie Prokuratoryi w Królestwie na rzecz Gminy Miasta Wiskitek działającej przeciwko Hr. Łubińskiemu /Łubieńskiemu/ O prawo wolnego wrębu wolnego pastwiska w lasach guzowskich, 1851 [1845] – [1847]

MY

MIKOŁAJ I

CESARZ WSZECH ROSSYI KRÓL POLSKI

&. &. &.

WIADOMO CZYNIMY, IŻ

SĄD APPELLACYJNY

KRÓLESTWA POLSKIEGO

W IMIE NIU NASZEM

wydał wyrok następujący:

WYDZIAŁ

Działo się w Warszawie, na posiedzeniu Sądu Appellacyjnego Królestwa Polskiego.

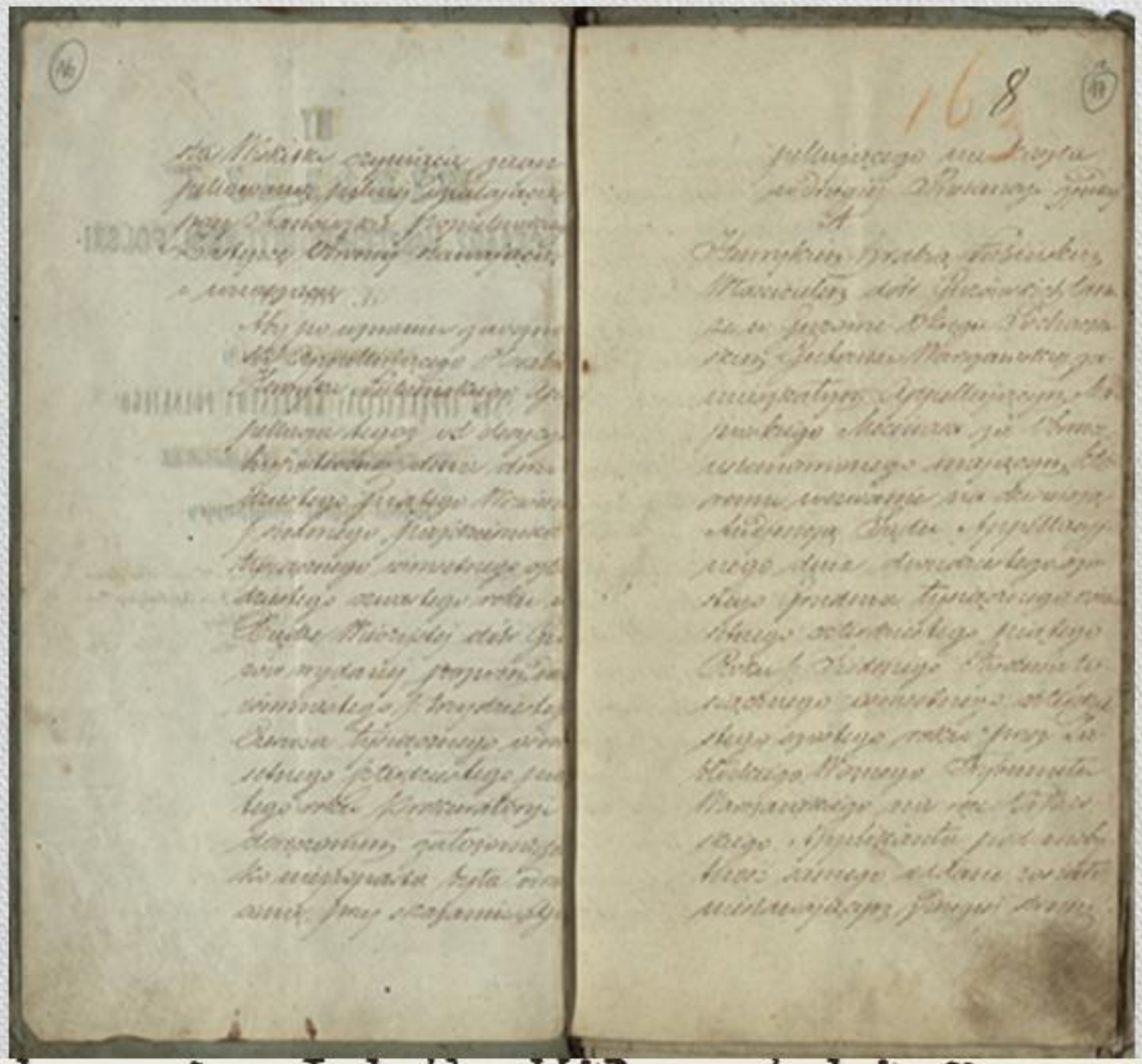

Sygn. 7 cd. – Akta Exekucyjne Jakóba Wilczyńskiego Komornika Sądowego w sprawie Prokuratoryi w Królestwie na rzecz Gminy Miasta Wiskitek działającej przeciwko Hr. Łubińskiemu /Łubieńskiemu/ O prawo wolnego wrębu wolnego pastwiska w lasach guzowskich, 1851 [1845] – [1847]

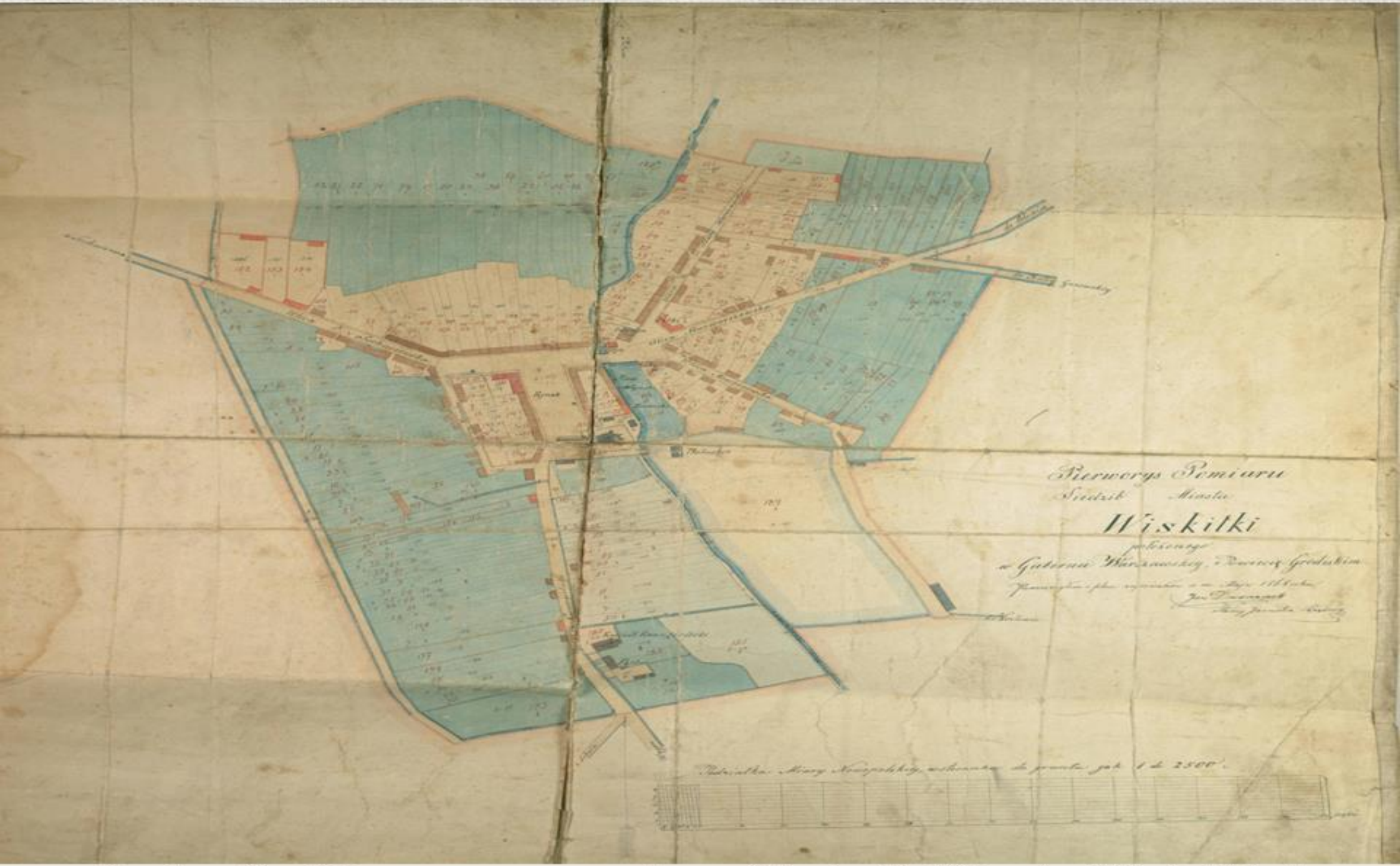

Sygn. 8 – Pierworys pomiaru Siedzib Miasta Wiskitki położonego w Guberni Warszawskiej, Powiecie Grodziskim /plan/: 1868 r.

(3)

Tabela lokalizacyjna i plany gruntów Miejskich znajdujących się w Kowlu Lwowie i Warszawie z rozkładem z wiadomością —

151

(4)

Rejestr Pomiarowy

siedzib i ogrodów położonych w obrębie

miasta Wiskitki

w Gubernii Warszawskiej, Powiecie Grodziskim

do planu w miesiącu Maju
roku przeszłym sporządzonego
stanowiącym w miesiącu Czerwcu 1868 r.

Jan Dworzaczek

Mierzyciel przysięgły

Sygn. 9 – Rejestr pomiarowy siedzib i ogrodów położonych w obrębie miasta Wiskitki w Gubernii Warszawskiej, Powiecie Grodziskim /do planu wykonanego w maju br., sporządził Jan Dworzaczek/, 1868 r.

Ob. ny. ta.	Położenie Gruntu i Nazwisko posiadacza	w Użytkach: Grunty zabudowania	w gruncie orym	Łąk. kośb	Pastwisk kośb	Użytki Razem	w Nowy użytek	Ogół pomiarowi	Uwagi
		M. P.	M. P.	M. P.	M. P.	M. P.	M. P.	M. P.	
	z przeniesienia		2 235	5		2 243	6		
3	Za Cmentarzem		79	8		87			
4	Grondy		30			30	2		
5	do		13			13	3		
6	Kiirki		1 220	252		2 172	5		
7	do		1 16	65		1 81	3		
8	Pod Sokale		1 195	171		2 16	8		
			1 163	34	75	1 272	9		
	Razem		9 154	1 235	45	11 134	36	11 170	
17	Radziszewski Franciszek								
1	Za Lubanką		2 213	40		2 253	8		
2	Za Cmentarzem		1 41	42		1 83	20		
3	pod Topielą		3 202	73		3 275	8		
4	Kiirki		2 15	139		2 154	5		
5	pod Sokale		3 73	61	81	3 215	19		
	Razem		12 244	1 55	81	14 30	60	14 140	
18	Korbiel Kazimierz								
1	Za Lubanką		2 266	40		2 256	8		
2	Grondy		254			254	7		
3	Kiirki		2 15	130		2 145	3		
4	pod Sokale		3 17	160		3 277	18		
	Razem		9 7	1 30		10 37	36	10 73	
19	Gawryszewski Michał								
1	Za Lubanką		1 119	10		1 129	4		
2	Za Cmentarzem		138	9		147	2		
3	Kiirki		257	71		1 28	2		
4	Pod Sokale		1 201	86		1 287	9		
	Razem		4 115	176		4 291	17	5 3	

Ob. ny. ta.	Położenie Gruntu i Nazwisko Posiadacza	w Użytkach: Grunty zabudowania	w gruncie orym	Łąk. kośb	Pastwisk kośb	Użytki Razem	w Nowy użytek	Ogół pomiarowi	Uwagi
		M. P.	M. P.	M. P.	M. P.	M. P.	M. P.	M. P.	
20	Obrzydowski Tomasz								172
1	Za Lubanką		1 118	10		1 128	4		
2	Za Cmentarzem		138	9		147	2		
3	Kiirki		257	71		1 28	2		
4	Pod Sokale		1 201	86		1 287	9		
	Razem		4 114	176		4 290	17	5 7	
21	Jakowska Magdalena								
1	Za Lubanką		2 285	6		2 291	8		
2	Za Cmentarzem		141	6		147	2		
3	Grondy		136			136	4		
4	Kiirki		2 58	158		2 216	4		
5	pod Sokale		4 186	228		5 114	18		
	Razem		10 206	1 98		12 4	36	12 40	
22	Odorowicz Michał								
1	Za Lubanką		1 203	33		1 236	6		
2	do		1 112			1 112	2		
3	Za cmentarzem		42	12		54	1		
4	do		79	4		83	1		
5	do		87	7		94	1		
6	Grondy		69	54		123	2		
7	do		74			74	2		
8	do		29	11		40	1		
9	do		125			125	3		
10	pod Topielą		1 38	91		1 129			
11	pod Katowice		211	136		1 47	1		
12	do		270	91		1 61			
13	do		237	40		277	1		
14	Kapitolska		220	46		266	2		
15	pod Sokale		1 219	121		2 40	9		
16	do		2 48	157		2 205	9		
17	Kiirki		1 33	65		1 98	2		
	Razem		12 273	2 148		15 121	41	15 212	
			14 10	[illegible]		16 26	43	16 12	

Sygn. 9 cd. – Rejestr pomiarowy siedzib i ogrodów położonych w obrębie miasta Wiskitki w Gubernii Warszawskiej, Powiecie Grodziskim /do planu wykonanego w maju br., sporządził Jan Dworzaczek/; 1868 r.